

琉球大学学術リポジトリ

嘉南大圳灌漑区域内給水路其他一覽圖 内務局土木課

メタデータ	言語: 出版者: 公開日: 2018-04-16 キーワード (Ja): キーワード (En): Yanaihara Tadao 作成者: - メールアドレス: 所属:
URL	http://hdl.handle.net/20.500.12000/38305

矢内原忠雄文庫

史料名	嘉南大?灌漑区域内給水路其他一覽圖 内務局 土木課 大正十四年四月調製
封筒番号	295
原文所所蔵者	琉球大学附属図書館
撮影年月日	平成 17 年 11 月 16 日
撮影者	富士写真フイルム 株式会社
備考	


矢内原忠雄文庫

封筒番号：295

史料名	嘉南大?灌溉区域内給水路其他一覽圖 内務局土木課 大正十四年四月調製
資料形態	地図/大型
枚数	1
页数	1
縦 (cm)	100.4
横 (cm)	62.2
厚さ (cm)	
書誌的事項	台湾 今泉分類記号：P



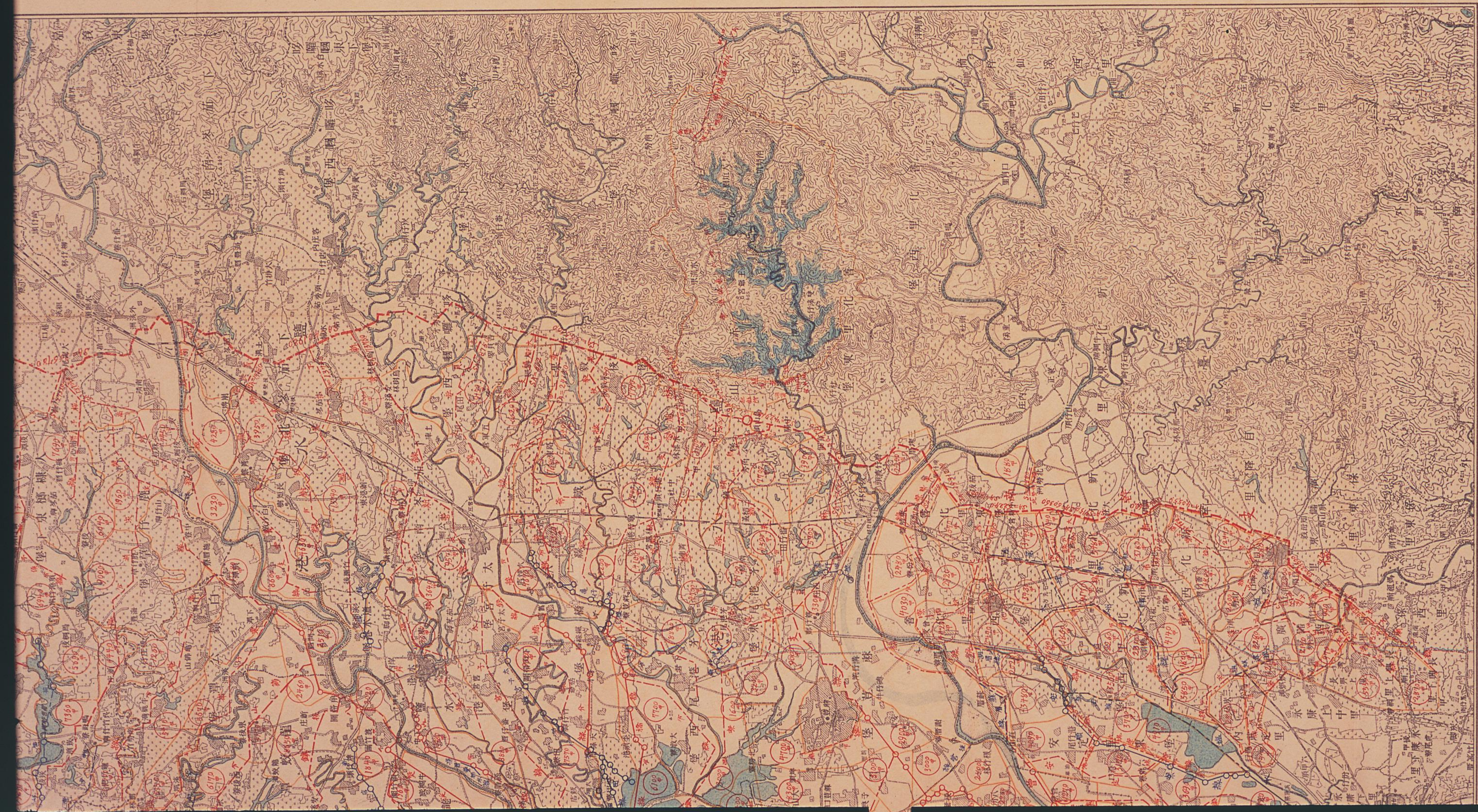
潮止工事
 灌溉境界
 給水路
 排水路



0 1 2 3 4 5 6 7 8 9 10 11 12 13 14 15 16 17 18 19

1/14

1/4

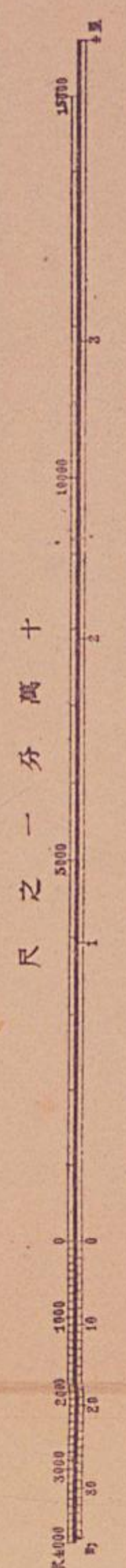


尺之一分萬十



嘉南大川灌溉區域內給水路排水路其他一覽圖

大正四年四月調製



尺之一分萬十

內務局工本課